

Strumenti per comprendere la storia del confine orientale italiano



La storia del confine orientale


una sfida didattica

- 1- Uso politico della storia: la memoria tra risorsa e sfruttamento
- 2- Un territorio, tante lingue e tante storie
- 3- La base geografica di una storia complessa

1- Uso politico della storia: la memoria tra risorsa e sfruttamento



Trieste: Elisabetta d'Asburgo, uccisa da un italiano nel 1898



Trieste: Guglielmo Oberdan, giustiziato (1882) da un tribunale austriaco



Redipuglia Sacrario italiano caduti 1915-1918




Fogliano-Redipuglia
Cimitero militare austro (1915-1918)



Trieste 1920
Narodni dom
bruciato dai fascisti

Basovizza 1930
monumento ai 4
sloveni fucilati
dal Tribunale speciale





Trieste 1938:
Mussolini annuncia le leggi razziali



Trieste 1942:
la Sinagoga devastata da incursione fascista



**Trieste: Monumento nazionale
della Risiera di San Sabba**



**Foiba di Basovizza:
Monumento nazionale**

Cimitero ebraico




Chiesa
Luterana



Chiesa
Greco ortodossa



Cimitero
serbo ortodosso



2- Un territorio, tante lingue e tante storie





Lingue e dialetti






Italiano



Sloveno



Croato



Tedesco

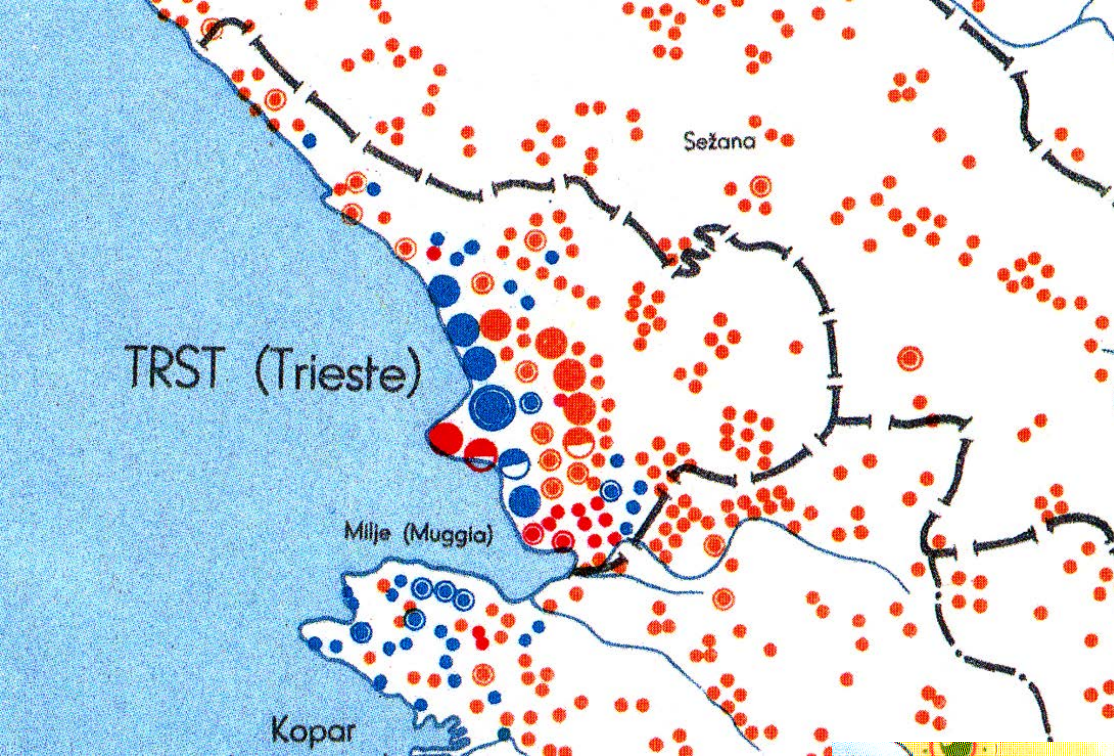


Istro-rumeno

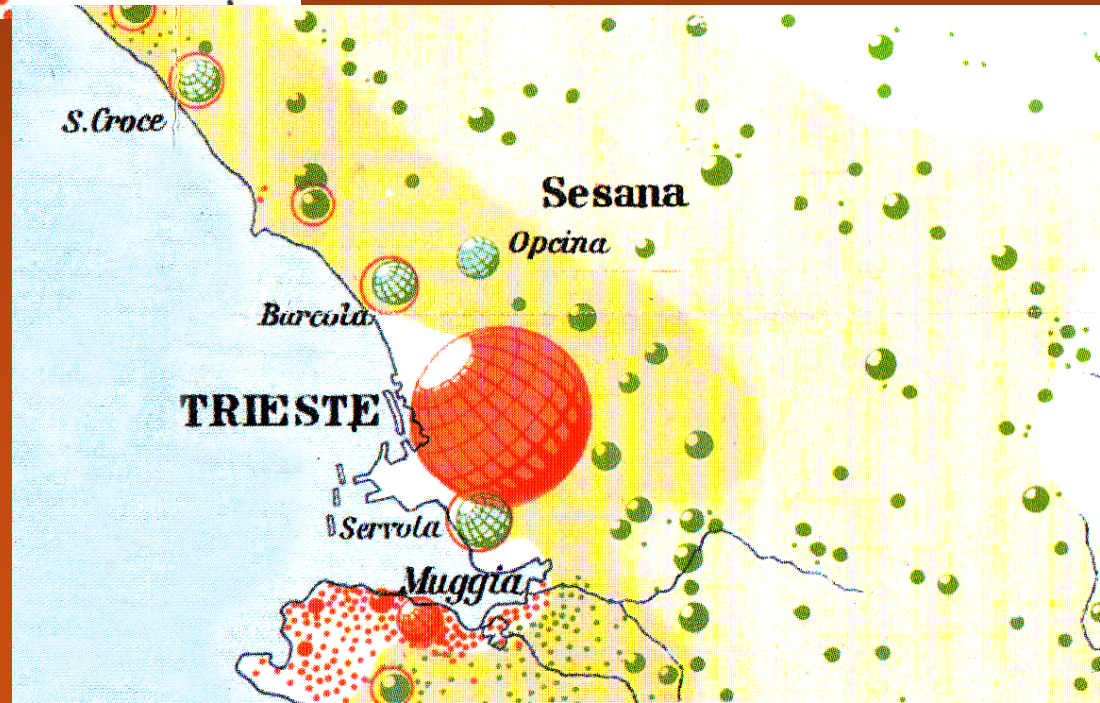
CARTA ETNICA DEL LITORALE
(anno 1855, particolare)
autore: Karl von Czoernig

ITALIANI	SLOVENI
CROATI	TEDESCHI E ROMENI

Un territorio dove si incontrano
popolazioni con lingue diverse



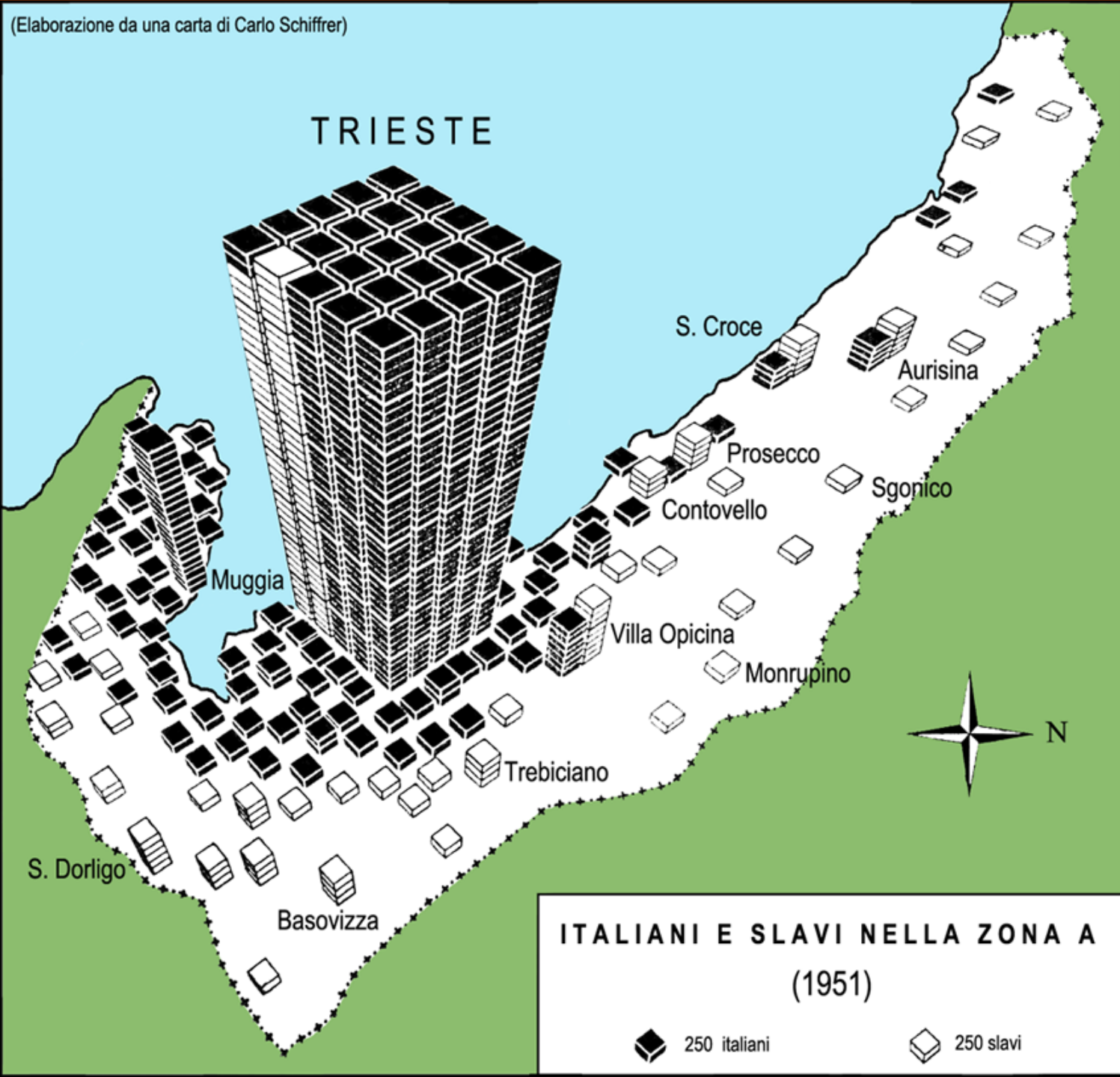
Carta etnica di Josip Roglić 1947



Carta etnica di Carlo Schiffrer 1947

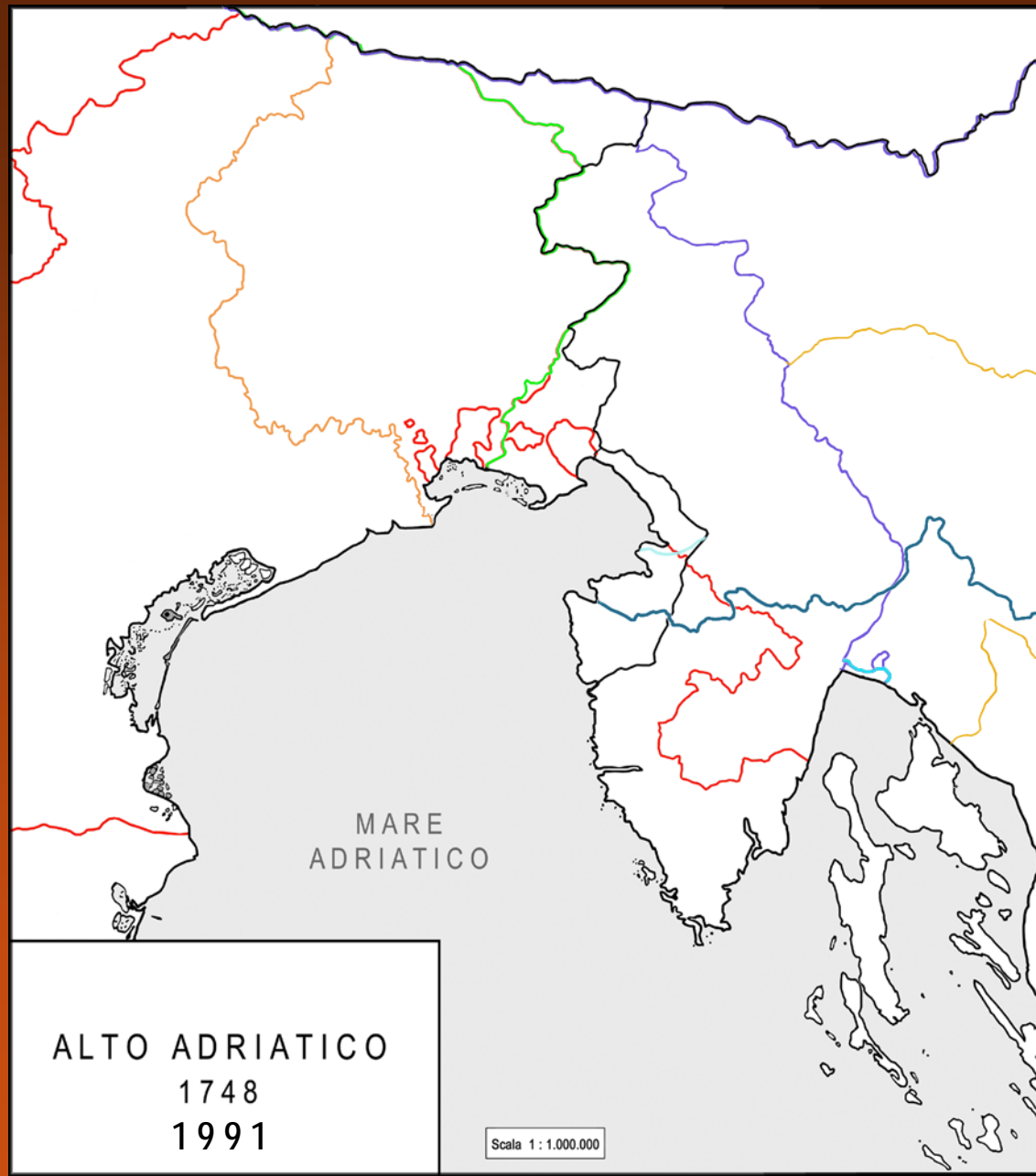


(Elaborazione da una carta di Carlo Schiffrer)



3- La base geografica di una storia complessa

Un territorio
e
tanti confini





Tirol

Carinzia

Stiria

Carniola

Croazia

MARE
ADRIATICO

Stato della
Chiesa

Cortina

Belluno

Pordenone

Treviso

Padova

Venezia

Hermagor

Villach

Klagenfurt

Völkermarkt

Repubblica
di Venezia

Osoppo

Udine

Palmanova

Gradisca

Monfalcone

Capodistria

Repubblica
di Venezia

Parenzo

Pisino

Pola

Impero d'Austria

Radovljica

Kranj

Kamnik

Lubiana

Litija

Longatico

Sesana

Postumia

Trieste

Kočevje

Abbazia

Fiume

Isola
di Veglia

Isola
di Cherso

Isola
di Arbe

Isola
di Pago

Napoleone
in Adriatico

Province Illiriche

1809 - 1813

AREA DELL'EUROPA CENTRALE
DEL MEDIO ORIENTE E DEL NORD AFRICA
Anno 1815

— Confini di Stato ■ Mari o Laghi
- - - Confini non definiti



L'Impero Austriaco nel 1815

LINGUE

- Tedesco
- Ungherese
- Boemo
- Moravo
- Slovacco
- Sloveno
- Croato
- Serbo
- Italiano
- Romeno

RELIGIONI

- Cattolica
- Ortodossa
- Protestanti
- Ebraica
- Islamica (dal 1878)

